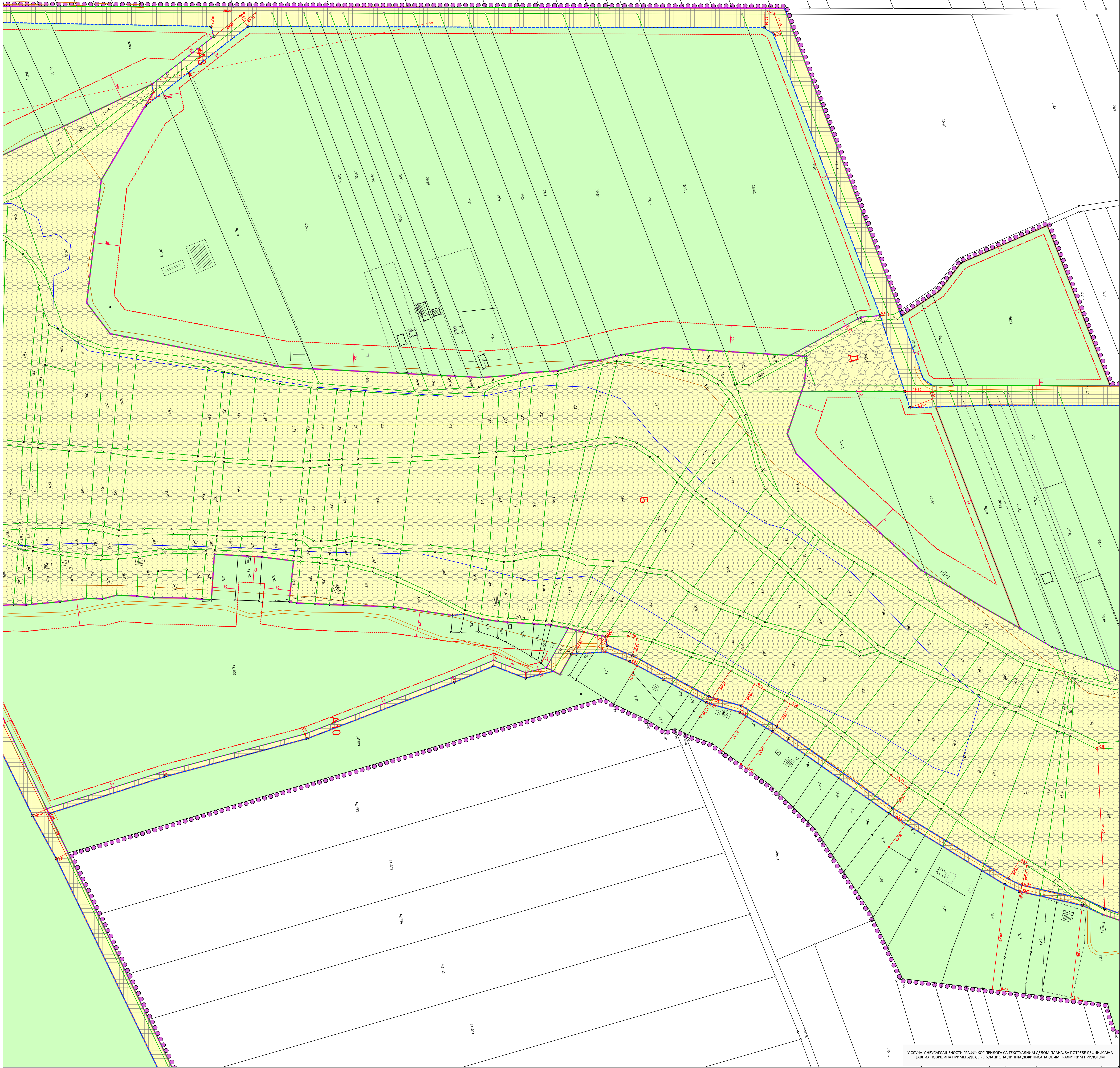
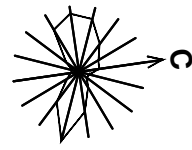
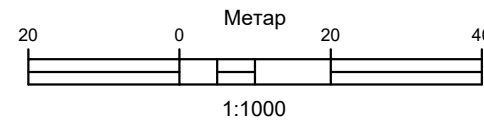


ПЛАН ДЕТАЉНЕ РЕГУЛАЦИЈЕ  
ТУРИСТИЧКО-РЕКРЕАТИВНОГ КОМПЛЕКСА  
"ЈЕЗЕРО БОРКОВАЦ"



РЕГУЛАЦИОНИ ПЛАН  
СА АНАЛИТИЧКО-ГЕОДЕТСКИМ ЕЛЕМЕНТИМА ЗА  
ОБЕЛЕЖАВАЊЕ, СА ПЛАНОМ ГРАЂЕВИНСКИХ ПАРЦЕЛА  
И ГРАЂЕВИНСКИ ЛИНИЈАМА - ЛИСТ 7

- ПОВРШИНЕ ЈАВНЕ НАМЕНЕ**
- АКУМУЛАЦИЈА - ЈЕЗЕРО "БОРКОВАЦ" СА ОБАЛОМ
  - НЕКАТЕГОРИСАНИ ПУТ
  - САОБРАЋАЈНИ КОРИДОРИ И ПОВРШИНЕ
  - ПАРК / СКИТЕР
- РЕГУЛАЦИОНИ ПЛАН СА АНАЛИТИЧКО-ГЕОДЕТСКИМ ЕЛЕМЕНТИМА ЗА ОБЕЛЕЖАВАЊЕ И ПЛАНОМ ГРАЂЕВИНСКИХ ПАРЦЕЛА**
- РЕГУЛАЦИОНА ЛИНИЈА ПО ПОСТОЈЕЋОЈ ГРАНИЦИ ПАРЦЕЛЕ
  - РЕГУЛАЦИОНА ЛИНИЈА ПО ПЛАНИРАНОЈ ГРАНИЦИ ПАРЦЕЛЕ
  - ГРАЂЕВИНСКА ПАРЦЕЛА ЗА ЈАВНЕ НАМЕНЕ
  - ГРАНИЦА ПАРЦЕЛА КОЈЕ СЕ УКИДАЈУ
  - ГРАНИЦА ГРАЂЕВИНСКОГ ЗЕМЉИШТА ВАИ ГРАЂЕВИНСКОГ ПОДРУЧЈА НАСЕЉА
- ПОВРШИНЕ ЗА ОСТАЛЕ НАМЕНЕ**
- ОСТАЛЕ ПОВРШИНЕ
  - ГРАЂЕВИНСКА ЛИНИЈА
  - ГРАНИЦА ОБУХВАТА ПЛАНА

ИСТОКРАЊ ИЗРАДЕ ПЛАНА	ОПШТИНА ИРИГ ОБЛАШЋЕНО ЛИЦЕ ЈП ЗАВОД ЗА УРБАНИЗАМ ВОЈВОДИНЕ В.Д. ДИРЕКТОРА: ПРЕДРАГ КИЧЕВИЋ, ДИПЛОМ. ГРАЂЕВИНИН ПОМОЋНИК ДИРЕКТОРА: ИР. ВЛАДИМИР ПИХТЕР, ДИПЛОМ. АРХ.	Печат и потпис:
ОБРАЂИВАЧ	НАЗИВ ПЛАНА НАЗИВ КАРТЕ	Печат и потпис:
ОДГОВОРНИ УРБАНИСТА САРАДНИЦИ	ПЛАН ДЕТАЉНЕ РЕГУЛАЦИЈЕ ТУРИСТИЧКО-РЕКРЕАТИВНОГ КОМПЛЕКСА "ЈЕЗЕРО БОРКОВАЦ" РЕГУЛАЦИОНИ ПЛАН СА АНАЛИТИЧКО-ГЕОДЕТСКИМ ЕЛЕМЕНТИМА ЗА ОБЕЛЕЖАВАЊЕ, СА ПЛАНОМ ГРАЂЕВИНСКИХ ПАРЦЕЛА И ГРАЂЕВИНСКИ ЛИНИЈАМА - ЛИСТ 7 СВЕТОПЛАН РЕКО, ДИПЛОМ. АРХ. БАНЕ СВИТЛИЦА, ДИПЛОМ. АРХ. ГЕОД.	Печат и потпис:
E-2863	Размер: 1:1000	Датум: МАЈ 2024. ГОДИНЕ
		Број лист: 5.7